



Ministero delle infrastrutture e della mobilità sostenibili
Capitaneria di porto di Venezia

ORDINANZA

Il Comandante del porto e Capo del Circondario marittimo di Venezia,

- VISTA:** la nota protocollo n.36568, in data 30/09/2021 con la quale il Provveditorato Interregionale per le Opere Pubbliche del Triveneto – Ufficio Salvaguardia di Venezia, ha richiesto la proroga sino al 31.12.2023 dell’Ordinanza n.89 in data 09/11/2018, già oggetto di proroga sino al 31.12.2021 con Ordinanza n.144 in data 20/12/2019, disciplinanti la navigazione e la vigilanza sui segnalamenti marittimi allocati e prescritti in prossimità delle bocche di porto di Lido e Malamocco, interessate dai lavori per la realizzazione del sistema Mo.S.E.;
- VISTE:** le proprie Ordinanze n.89/2018 e n.144/2019 rispettivamente in data 09/11/2018 e 20/12/2019;
- VISTA:** la propria Ordinanza n.104/2020, in data 01/12/2020, con la quale è stata regolamentata la navigazione presso le bocche di porto in occasione dei sollevamenti delle paratoie del sistema Mo.S.E.;
- RITENUTO NECESSARIO:** aggiornare le planimetrie delle bocche di porto di Lido e Malamocco, sulla base del nuovo assetto dei segnalamenti marittimi ivi allocati;
- VISTA:** la Legge 5 marzo 1963, n. 366, recante “*Nuove norme relative alle lagune di Venezia e di Marano-Grado*”;
- VISTA:** la Legge 28 gennaio 1994, n°84, e successive modifiche ed integrazioni – “*Riordino della legislazione in materia portuale*”;
- VISTO:** il “*Regolamento per il servizio marittimo e la sicurezza della navigazione nel porto di Venezia*”, approvato con la propria Ordinanza n°175/2009, in data 28/12/2009, e successive modifiche ed integrazioni;
- VISTI:** gli artt. 17, 62 e 81 del Codice della Navigazione, nonché gli articoli 59 e 515 del relativo Regolamento di esecuzione – parte marittima;

ORDINA

Articolo Unico

Le prescrizioni e i divieti di cui all'Ordinanza n.89/2018 in data 09/11/2018, in premessa richiamata, sono da intendersi integralmente confermati, in quanto compatibili, **fino al giorno 31 dicembre 2023**.

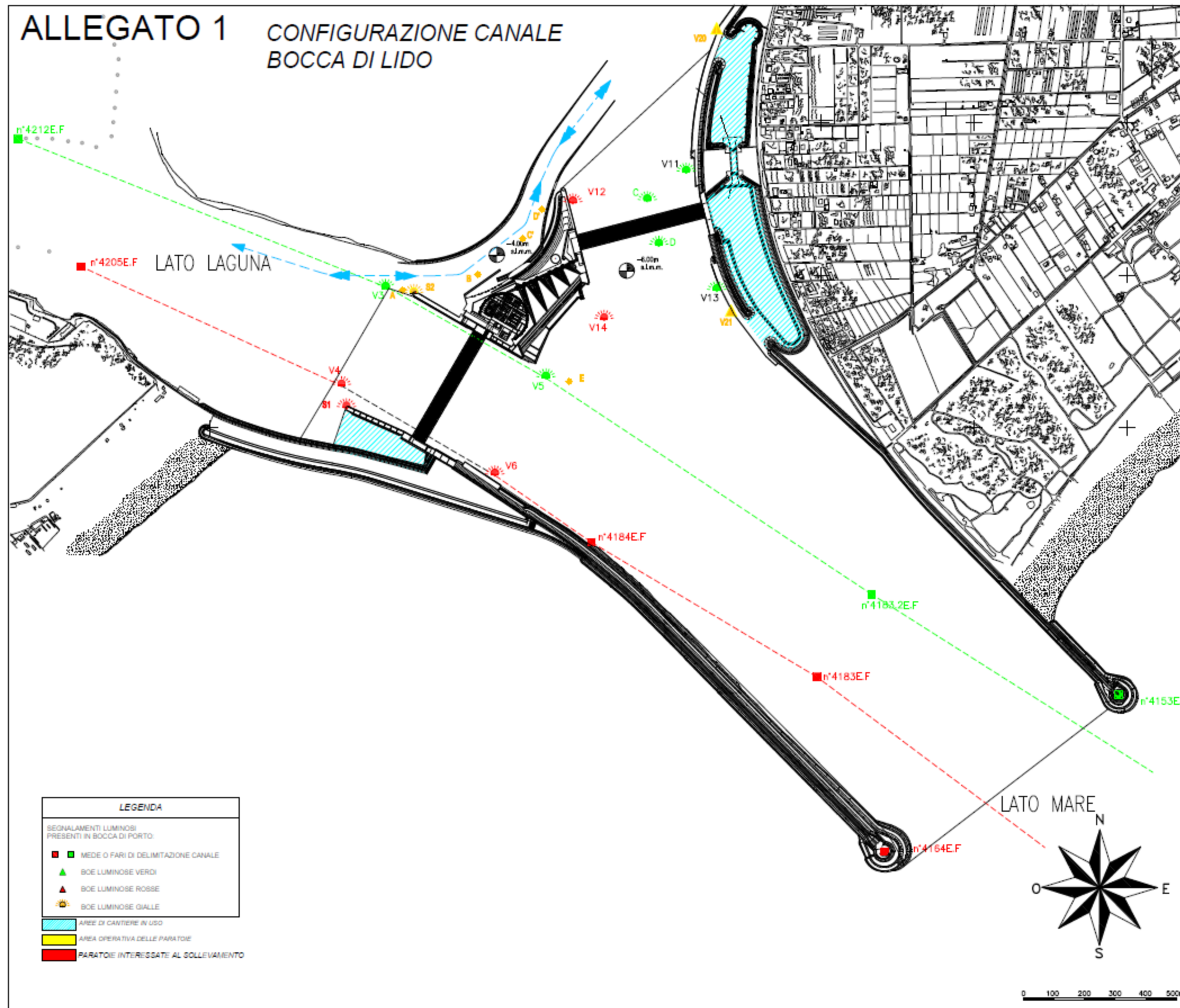
Le planimetrie allegate al suddetto provvedimento sono sostituite con quelle allegate alla presente Ordinanza.

È fatto obbligo a chiunque spetti di osservare e fare osservare la presente Ordinanza che sarà immediatamente esecutiva dalla sua pubblicità mediante inclusione nell'apposita sezione del proprio sito *web* istituzionale www.guardiacostiera.gov.it/venezia.

Venezia, lì *(data della firma digitale)*

IL COMANDANTE
Amm. Isp. (CP) ~~Piero PEZZARI~~
*(Firma digitale apposta ai sensi del D.Lgs. n°82/2005
e delle discendenti disposizioni attuative)*

ALLEGATO 1 CONFIGURAZIONE CANALE BOCCA DI LIDO



SEGNALAMENTI LUMINOSI PRESENTI IN BOCCA DI PORTO

COORDINATE GEOGRAFICHE (Sistema WGS84)

Prt.	LATITUDINE	LONGITUDINE
n°4212E.F	45° 26' 16,92"	12° 23' 24,10"
V3	45° 26' 2,3089"	12° 24' 20,0315"
V6	45° 25' 53,3724"	12° 24' 44,6326"
n°4183.2E.F	45° 25' 31,5842"	12° 25' 34,6615"
n°4183E.F	45° 25' 21,82"	12° 26' 12,27"
V11	45° 26' 15,6337"	12° 25' 04,7291"
V18	45° 26' 03,2331"	12° 25' 09,5021"
n°4205E.F	45° 26' 8,5900"	12° 23' 34,2100"
V4	45° 25' 51,8637"	12° 24' 13,9379"
V8	45° 25' 42,9078"	12° 24' 37,4275"
V12	45° 26' 12,0000"	12° 24' 47,8401"
V14	45° 25' 59,7658"	12° 24' 53,1033"
n°4184E.F	45° 25' 36,1353"	12° 24' 52,2681"
n°4183E.F	45° 25' 22,6431"	12° 25' 26,8316"
n°4184E.F	45° 25' 04,3900"	12° 25' 37,8100"
S1	45° 25' 49,5300"	12° 24' 14,7800"
S2	45° 26' 01,8600"	12° 24' 24,3500"
V20	45° 26' 30,7963"	12° 25' 08,6250"
V21	45° 26' 0,9698"	12° 25' 12,1729"
A	45° 26' 2,2075"	12° 24' 22,6481"
B	45° 26' 4,1005"	12° 24' 33,6916"
C	45° 26' 8,0453"	12° 24' 40,5124"
C'	45° 26' 11,2283"	12° 24' 43,2230"
E	45° 25' 53,0853"	12° 24' 48,1803"
C	45° 26' 12,4882"	12° 24' 59,0329"
D	45° 26' 07,8077"	12° 25' 00,9821"

LEGENDA

SEGNALAMENTI LUMINOSI PRESENTI IN BOCCA DI PORTO:

- MEDE O FARI DI DELIMITAZIONE CANALE
- ▲ BOE LUMINOSE VERDI
- ▲ BOE LUMINOSE ROSSE
- ▲ BOE LUMINOSE GIALLE
- AREE DI CANTIERE IN USO
- AREE OPERATIVE DELLE PARATOIE
- PARATOIE INTERESSATE AL SOLLEVAMENTO

MINISTERO DELLE INFRASTRUTTURE E DEI TRASPORTI
 PROVVEDIMENTO INTERREGIONALE PER LE OPERE PUBBLICHE
 VENETO - TRENTO ALTO ADIGE - FRIULI VENEZIA GIULIA

NUOVI INTERVENTI PER LA SALVAGUARDIA DI VENEZIA

INTERVENTI ALLE BOCHE LAGUNARI PER LA REGOLAZIONE DEI FLUSSI DI MARSA

OP.824

BOCCA DI LIDO-SAN NICOLO'
 SOLLEVAMENTI PERIODICI DELLE PARATOIE ALLE BOCHE DI LIDO-SAN NICOLO', MALAMOCCHIO E CHIOGGIA
 CHIUSURA DEL CANALE DI NAVIGAZIONE

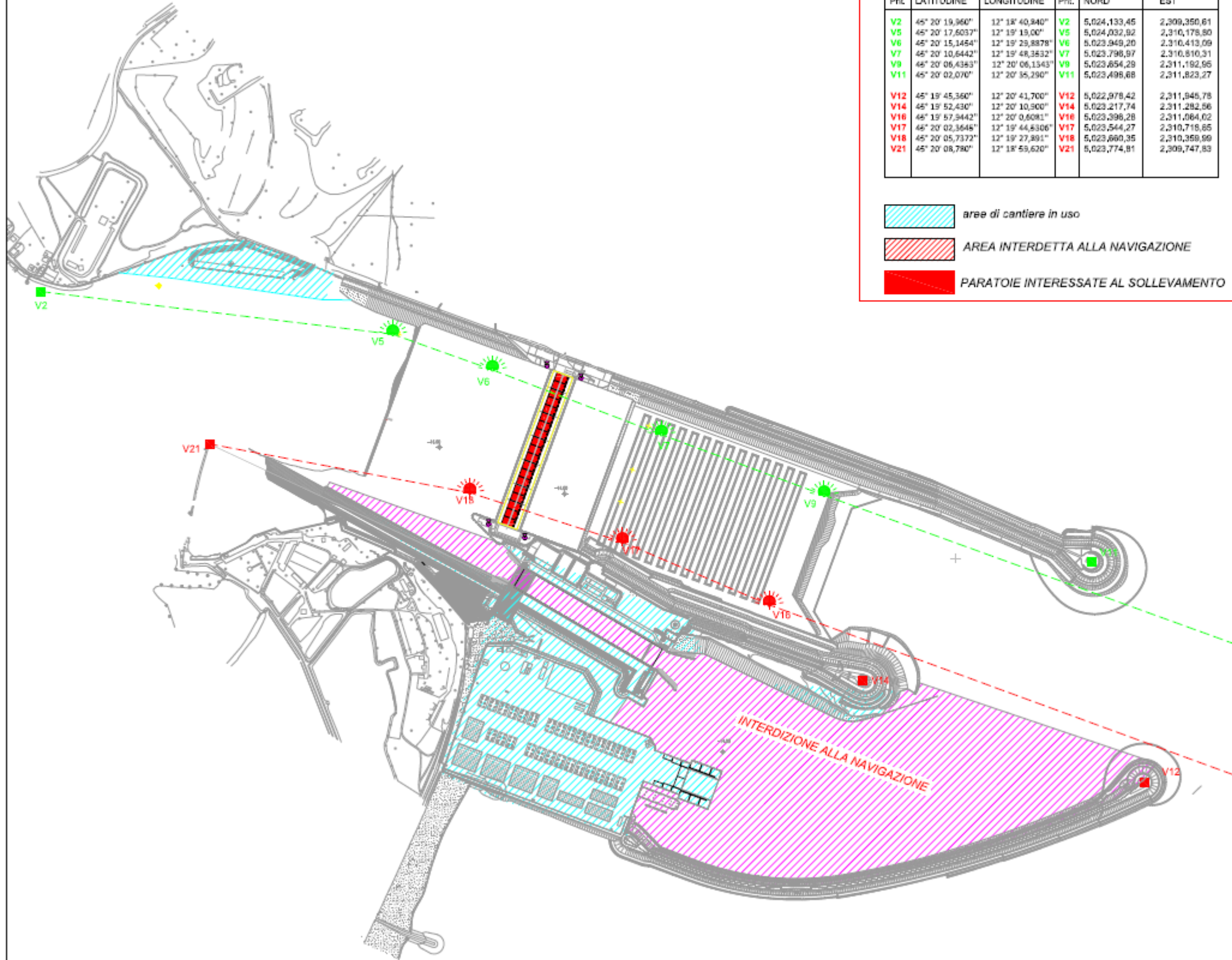
Autore: D. Seravelli, M. Geronzi
 Data: Ottobre 2021

CONSORZIO "VENEZIA NUOVA"

CONSIGLIO DI AMMINISTRAZIONE
 CONSORZIO VENEZIA NUOVA

ALLEGATO 2

CONFIGURAZIONE CANALE BOCCA DI MALAMOCCO



SEGNALAMENTI LUMINOSI PRESENTI IN BOCCA DI PORTO				
COORDINATE GEOGRAFICHE (Sistema WGS84)			COORDINATE PIANE (Sistema GAUSS-BOAGA)	
Pril.	LATITUDINE	LONGITUDINE	Pril.	NORD EST
V2	45° 20' 19,960"	12° 18' 40,940"	V2	5,024,133,45 2,309,350,81
V5	45° 20' 17,5037"	12° 19' 19,00"	V5	5,024,032,92 2,310,179,80
V6	45° 20' 15,1454"	12° 19' 29,8878"	V6	5,023,949,20 2,310,413,09
V7	45° 20' 10,6442"	12° 19' 48,3532"	V7	5,023,798,97 2,310,810,31
V9	45° 20' 06,4353"	12° 20' 06,1543"	V9	5,023,654,29 2,311,192,95
V11	45° 20' 02,070"	12° 20' 35,290"	V11	5,023,498,68 2,311,823,27
V12	45° 19' 45,360"	12° 20' 41,700"	V12	5,022,978,42 2,311,945,78
V14	45° 19' 52,430"	12° 20' 10,900"	V14	5,023,217,74 2,311,282,56
V16	45° 19' 57,9442"	12° 20' 0,6081"	V16	5,023,396,28 2,311,084,02
V17	45° 20' 02,3646"	12° 19' 44,5306"	V17	5,023,544,27 2,310,718,65
V18	45° 20' 05,7372"	12° 19' 27,891"	V18	5,023,680,35 2,310,358,99
V21	45° 20' 08,780"	12° 18' 59,620"	V21	5,023,774,81 2,309,747,83

- aree di cantiere in uso
- AREA INTERDETTA ALLA NAVIGAZIONE
- PARATOIE INTERESSATE AL SOLLEVAMENTO

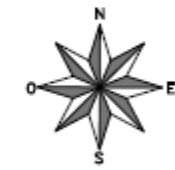


PIANTA CHIAVE

LEGENDA

SEGNALAMENTI LUMINOSI PRESENTI IN BOCCA DI PORTO:

- MEDE DI DELIMITAZIONE CANALE
- BOE LUMINOSE VERDI
- BOE LUMINOSE ROSSE
- BOE LUMINOSE GIALLE
- ILLUMINAZIONE PARATOIE GRUPPI DI A.6 FARI



MINISTERO DELLE INFRASTRUTTURE E DEI TRASPORTI PROVVEDIMENTI INTERREGIONALI PER LE OPERE PERMANENTI VENEZIA - INTERVENTO ALFO ADIGE - RIFIUTI VENEZIA GIUGNA	
NUOVI INTERVENTI PER LA SALVAGUARDIA DI VENEZIA	
INTERVENTI ALLE BOCCHE LAGUNARI PER LA REGOLAZIONE DEI FLUSSI DI MAREA	
OP.024	
BOCCA DI MALAMOCCO SOLLEVAMENTI PERIODICI DELLE PARATOIE ALLE BOCHE DI LIDO-SAN NICOLO', MALAMOCCO E CHIOGGIA	
CHIUSURA DEL CANALE DI NAVIGAZIONE	
DIRETTORE M. Bocchi Fico	COORDINATORE D. Serraglio
RESPONSABILE A. Ruffini	VERBALE M. Garbellara
DATA 12/04/2021	
CONSORZIO "VENEZIA NUOVA"	
PRESIDENTE 	