



CAPITANERIA DI PORTO SEDE DI DIREZIONE MARITTIMA
DI VENEZIA

ORDINANZA

(numerazione in intestazione)

Il sottoscritto CA (CP) Filippo MARINI, Capo del Circondario Marittimo e Comandante del porto di Venezia,

VISTA la nota prot. n.17208 del 05/12/2025, trasmessa per conoscenza anche a questo Comando, con cui il Consorzio Venezia Nuova proponeva al Provveditorato Interregionale per le Opere Pubbliche e all'Autorità per la Laguna di Venezia di richiedere la proroga della vigente ordinanza della Capitaneria di porto di Venezia n. 96/2024 del 25/11/2024 e di quella della Capitaneria di porto di Chioggia n.84 del 27/11/2024 - entrambe con scadenza 31/12/2025 - disciplinanti la navigazione negli specchi acquei interessati dagli interventi per la realizzazione del Mo.S.E. ed il relativo servizio di vigilanza nautica dei segnalamenti marittimi ivi allocati, secondo le planimetrie allegate per le residue aree di cantiere;

VISTA la nota prot. n.17293 del 09/12/2025, con cui il Consorzio Venezia Nuova richiedeva alle Capitanerie di porto di Venezia e di Chioggia la proroga, fino al 31/03/2026, delle predette ordinanze (per la Capitaneria di porto di Venezia l'ordinanza n.89/2018 in data 09/11/2018, già prorogata con le ordinanze n.144/2019, n.110/2021, n.101/2023 e n.96/2024, rispettivamente in data 20/12/2019, 26/11/2021, 07/11/2023 e 25/11/2024 – per la Capitaneria di porto di Chioggia l'ordinanza n.65/2018 del 28/11/2018 già prorogata con le ordinanze n.91/2019, n.74/2021, n.81/2023, n.84/2024, rispettivamente in data 23/12/2019, 26/11/2021, 14/11/2023 e 27/11/2024);

VISTA la nota prot. n.48059 del 18/12/2025, con cui il Provveditorato Interregionale per le Opere Pubbliche, facendo seguito alla nota del Consorzio Venezia Nuova prot. n.17293 del 09/12/2025, confermava la necessità e formalizzava la richiesta di proroga delle richiamate Ordinanze sino al 31/03/2026, secondo le planimetrie allegate;

VISTE la propria ordinanza n.89/2018 e le richiamate proroghe, con le quali è stata disciplinata la navigazione in occasione dei lavori di realizzazione del sistema Mo.S.E. alle bocche di porto di Lido (San Nicolò-Treporti) e Malamocco del porto di Venezia;

RITENUTO NECESSARIO in relazione all'attuale stato di avanzamento dei lavori, prossimi al completamento, garantire la continuità della disciplina della navigazione nelle aree delle Bocche di Porto lagunari di Lido e Malamocco oggetto dei descritti interventi, a garanzia della sicurezza e della tutela della pubblica incolumità;

VISTI gli articoli 17, 30 e 81 del Codice della Navigazione, nonché gli articoli 59 e 515 del relativo Regolamento di esecuzione – parte marittima.

ORDINA

Articolo 1

L'ordinanza n.89/2018 in data 09/11/2018, già prorogata sino al 31/12/2025 da ultimo con ordinanza n.96/2024, è prorogata fino al 31 marzo 2026 secondo le planimetrie allegate, che costituiscono parte integrante del presente provvedimento.

Articolo 2

I contravventori alla presente Ordinanza, salvo che il fatto costituisca diversa e/o più grave fattispecie illecita, saranno sanzionati ai sensi:

- dell'art. 53, comma 4, del Decreto legislativo n.171/2005 e ss.mm.ii. – Codice della Nautica da Diporto, se alla condotta di un'unità da diporto;
- dell'art. 1174, comma 1, del Codice della Navigazione negli altri casi.

Inoltre, i contravventori saranno ritenuti responsabili civilmente dei danni che possono derivare alle persone e/o alle cose in conseguenza dell'avvenuta trasgressione.

È fatto obbligo a chiunque spetti di osservare e fare osservare la presente Ordinanza che sarà immediatamente esecutiva dalla sua pubblicità mediante inclusione nell'apposita sezione del sito web istituzionale www.guardiacostiera.gov.it.

Venezia, lì *(data della firma digitale)*

IL COMANDANTE

C.A. (CP) Filippo MARINI

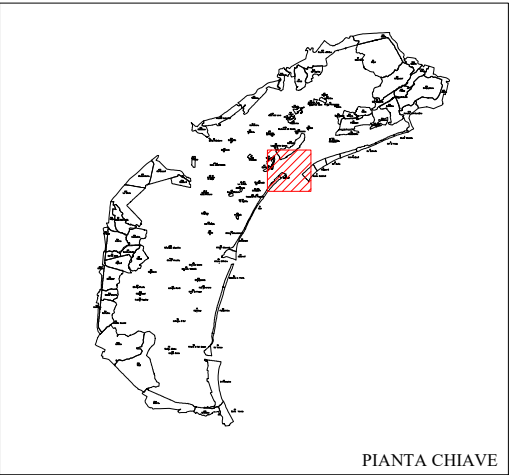
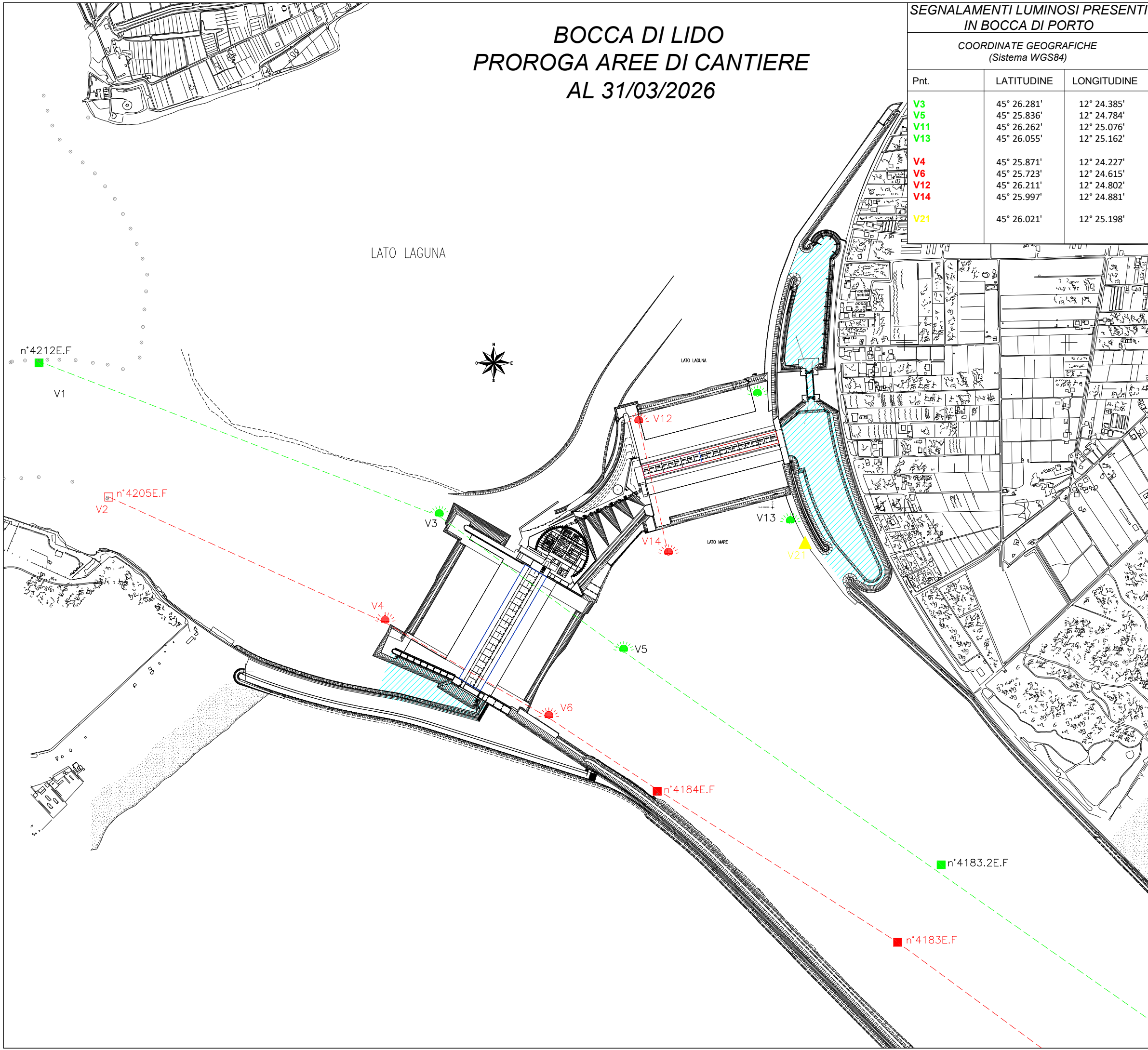
Documento informatico firmato digitalmente ai sensi del D.Lgs.82/2005 e succ.mod.

BOCCA DI LIDO
PROROGA AREE DI CANTIERE
AL 31/03/2026

SEGNALAMENTI LUMINOSI PRESENTI
IN BOCCA DI PORTO

COORDINATE GEOGRAFICHE
(Sistema WGS84)

Pnt.	LATITUDINE	LONGITUDINE
V3	45° 26.281'	12° 24.385'
V5	45° 25.836'	12° 24.784'
V11	45° 26.262'	12° 25.076'
V13	45° 26.055'	12° 25.162'
V4	45° 25.871'	12° 24.227'
V6	45° 25.723'	12° 24.615'
V12	45° 26.211'	12° 24.802'
V14	45° 25.997'	12° 24.881'
V21	45° 26.021'	12° 25.198'



PIANTA CHIAVE

LEGENDA

SEGNALAMENTI LUMINOSI
PRESENTI IN BOCCA DI PORTO:

- MEDE O FARI DI DELIMITAZIONE CANALE
 - BOE LUMINOSE VERDI
 - BOE LUMINOSE ROSSE
 - BOE LUMINOSE GIALLE DI CANTIERE
- aree di cantiere in uso

0 10 20 30 40 50m

REVISIONE	DESCRIZIONE	EL.	CON.	APP.
-----------	-------------	-----	------	------

MINISTERO DELLE INFRASTRUTTURE E DEI TRASPORTI
PROVVEDITORATO INTERREGIONALE PER LE OPERE PUBBLICHE
VENETO- TRENTINO ALTO ADIGE - FRIULI VENEZIA GIULIA

NUOVI INTERVENTI PER LA SALVAGUARDIA
DI VENEZIA

INTERVENTI ALLE BOCCHIE LAGUNARI PER
LA REGOLAZIONE DEI FLUSSI DI MAREA

BOCCA DI LIDO
AREE DI CANTIERE E SEGNALAMENTI

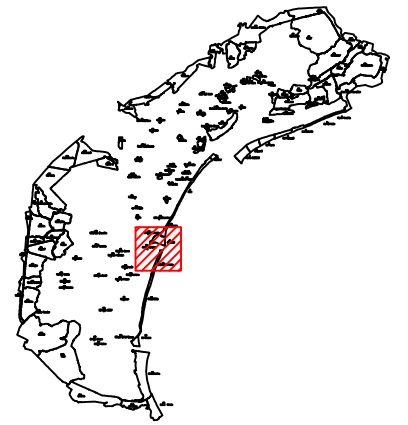
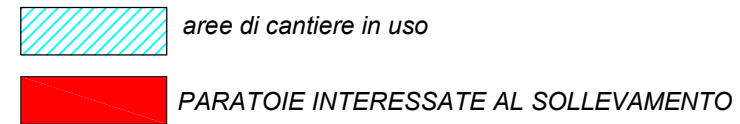
ELABORATO	CONTROLLATO	APPROVATO
N. ELABORATO	CODICE FILE	DATA Dicembre 2025

CONSORZIO "VENEZIA NUOVA"

Verificato:	Controllato:
IL CONCESSIONARIO CONSORZIO VENEZIA NUOVA IL DIRETTORE TECNICO GLI AMMINISTRATORI STRAORDINARI	

**BOCCA DI MALAMOCCO
PROROGA AREE DI CANTIERE
AL 31/03/2026**







SEGNALAMENTI LUMINOSI PRESENTI IN BOCCA DI PORTO					
COORDINATE GEOGRAFICHE (Sistema WGS84)			COORDINATE PIANE (Sistema GAUSS-BOAGA)		
Pnt.	LATITUDINE	LONGITUDINE	Pnt.	NORD	EST
V2	45° 20' 19,960"	12° 18' 40,840"	V2	5.024.133,45	2.309.350,61
V5	45° 20' 17,6037"	12° 19' 19,00"	V5	5.024.032,92	2.310.178,80
V6	45° 20' 15,1454"	12° 19' 29,8878"	V6	5.023.949,20	2.310.413,09
V7	45° 20' 10,6442"	12° 19' 48,3532"	V7	5.023.796,97	2.310.810,31
V9	45° 20' 06,4353"	12° 20' 06,1343"	V9	5.023.654,29	2.311.192,95
V11	45° 20' 02,070"	12° 20' 35,290"	V11	5.023.498,68	2.311.823,27
V12	45° 19' 45,360"	12° 20' 41,700"	V12	5.022.978,42	2.311.945,78
V14	45° 19' 52,430"	12° 20' 10,900"	V14	5.023.217,74	2.311.282,56
V16	45° 19' 57,9442"	12° 20' 0,6081"	V16	5.023.396,28	2.311.064,02
V17	45° 20' 02,3645"	12° 19' 44,5306"	V17	5.023.544,27	2.310.718,65
V18	45° 20' 05,7372"	12° 19' 27,891"	V18	5.023.660,35	2.310.359,99
V21	45° 20' 08,780"	12° 18' 59,620"	V21	5.023.774,81	2.309.747,83

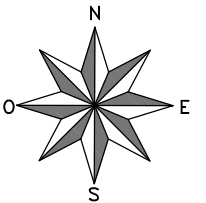


PIANTA CHIAVE

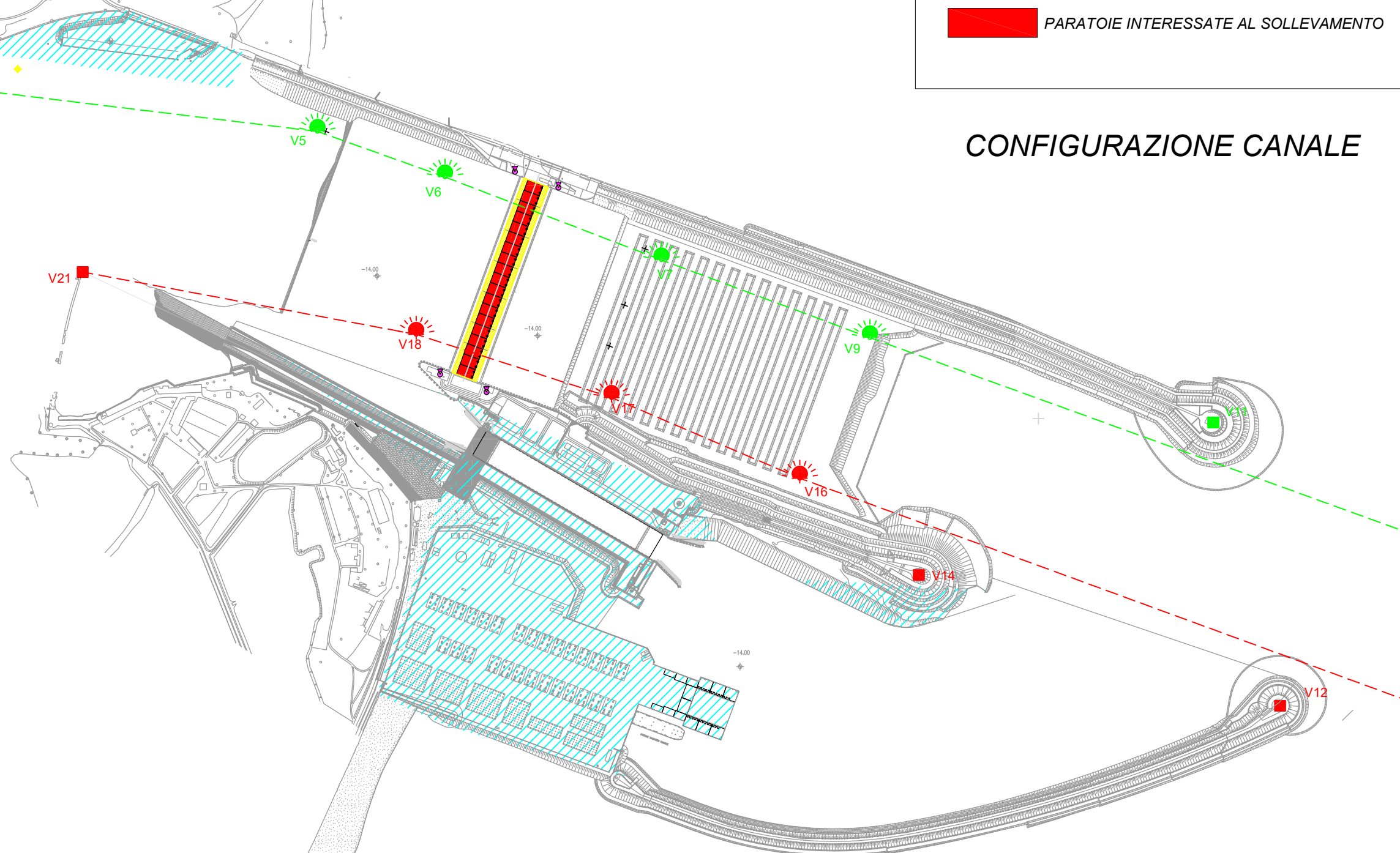
LEGENDA

SEGNALAMENTI LUMINOSI
PRESENTI IN BOCCA DI PORTO:

- | | | |
|---|---|--|
|  |  | MEDE DI DELIMITAZIONE CANALE |
|  | | BOE LUMINOSE VERDI |
|  | | BOE LUMINOSE ROSSE |
|  | | BOE LUMINOSE GIALLE |
|  | | ILLUMINAZIONE PARATOIE
GRUPPI DI n.6 FARI |



CONFIGURAZIONE CANALE

[illegible]